



VALSTYBĖS ĮMONĖS REGISTRŲ CENTRO
KAUNO FILIALAS

NEKILNOJAMOJO TURTO

KADASTRO IR REGISTRO DOKUMENTŲ BYLA

NR. _____/_____-_____-_____-

TOMAS _____

ŽEMĖS SKLYPO UNIKALUS KODAS _____

REGISTRO NUMERIS 44/1134266

INVENTORINIS NUMERIS 7542

ADRESAS KAUNO RAJ.

ŠANŲLŲ SEN.

GIRIONIŲ KM.

LIEPŲ G-VĖ NR.1

Pradėta 1944 08 25

Baigta

Lapų skaičius

Saugoti nuolat

PANAIKINTO NEKILNOJAMOJO DAIKTO
KADASTRO IR REGISTRO DOKUMENTŲ BYLOS

NR.



VALSTYBĖS ĮMONĖS REGISTRŲ CENTRO
KAUNO FILIALAS

NEKILNOJAMOJO TURTO OBJEKTO
KADASTRINIŲ MATAVIMŲ BYLA

1 TOMAS

Nekilnojamojo turto objektas: **Patalpa**

Žemės sklypo kadastrinis Nr.:

Bylos Nr.: **7542**

Registro Nr.: **44/1134266**

Adresas: **Kauno raj. Samylų sen. Girionių km.
Liepų g-vė Nr.1**

Lapų skaičius: **5**

SUDERINTA

Andasius spec

[Redacted signature]

[Redacted signature]

(vardas pavardė)

20080806

(data)

BYLOS VIDAUS APYRAŠAS

[illegible]

Vidaus apyrašo

5 (penki)
(skaitmenimis ir žodžiais)

lapai

(pareigų pavadinimas)

(parašas)

(vardas ir pavardė)

2008.07.28
(data)

Patalpos (buto) kadastro duomenys

Adresas Kauno r. sav. Girionių k. Liepų g. 1

Pavadinimas Neįrengta pastogė

Aprašymas

Unikalus Nr. 4400-1628-2438:6074

Pažymėjimas plane 2-88;2-89

Paskirtis Kita

Kad. duomenų nustatymo 2008-07-28

Patalpos (buto) kadastro duomenys

Aukštas:	4	Nuotekų šalinimas:	Nėra
Bendras plotas: kv.m	1380,79	Vonios kambarys:	Nėra
Baigtumo procentas: %	100	Dujos:	Nėra
Rūsys:	Nėra	Viryklė:	Nėra
Šildymas:	Nėra	Karštas vanduo:	Nėra
Vandentiekis:	Nėra		

Pastato, kuriame yra butas (patalpa), duomenys

Pažymėjimas plane 1C4p

Unikalus Nr. 5296-3018-7016

Pavadinimas Mokslo


Paskirtis Kultūros

Statybos pradžios metai:		Rekonstravimo pradžios	
Statybos pabaigos metai:	1963	Rekonstravimo pabaigos	
Baigtumo procentas: %	100	Aukštų skaičius:	4
Koordinatė X:	6079946	Tūris: kub.m	33131
Koordinatė Y:	502937	Bendras plotas: kv.m	7819,73

Parengė [redacted] (pareigos, parašas, vardas, pavardė)

Tikrino [redacted] (pareigos, parašas, vardas, pavardė)



A.V.





Patalpos (buto) įkainojimas (perkainojimas)

Adresas Kauno r. sav. Girionių k. Liepų g. 1
Unikalus Nr. 4400-1628-2438:6074

Vertės nustatymo data	(P)	Žymėjimas	Pavadinimas	Kasmetinis vertės mažinimo koeficientas	Matavimo vienetas	Kiekis	Kainynas ir lentelė	Vieneto statybos vertė po indeksavimo, Lt	Atkūrimo kaštai (statybinė vertė), Lt	Nusidėvėjimas %	Atkuriamoji vertė, Lt	Vietovės patalpos koeficientas	Vidutinė rinkos vertė, Lt
1	2	3	4	5	6	7	8	9	10	11	12	13	14
2008-07-28	1	2-88;2-89	Pastogė	0.8	kv.m	1380,79	NTK 2008-07-28	441	609000	36	390000	0.48	187000

Parengė  
(parengė, patalpa, vardinis pavardė,

Tikrino _____
(parengė, patalpa, vardinis pavardė,




Patalpos (buto) vidaus plotų eksplikacija

Adresas Kauno r. sav. Girionių k. Liepų g. 1

Unikalus Nr. 4400-1628-2438:6074
Žymėjimas 2-88;2-89
Paskirtis Kita
Matavimų data 2008-07-28


Pavadinimas Neįrengta pastogė

Aukšto Nr.	Patalpos pažymėjimas plane		Patalpų pavadinimas	Gyvenamosios paskirties patalpų										Negyvenamosios paskirties patalpų	
	1 simbolis	2 simbolis		Bendras plotas m²	Naudingas plotas m²	Iš to skaičiaus					Rūšių (pusrūšių) plotas m²	Garazų plotas m²	Pagalbinis plotas m²	Pagalbinis plotas m²	
						Gyvenamas plotas m²	Verslo plotas m²	Pagalbinis naudojamas plotas m²	Pagalbinis nenaudingas plotas m²						
1	2	3	4	5	6	7	8	9	10	11	12	13	14		
M	2	88	Neįrengta pastogė	1024,70								1024,70			
M	2	89	Neįrengta pastogė	356,09								356,09			
Iš viso patalpų (2 patalpos)				1380,79								1380,79			



Parengė [Signature] Tikrino [Signature]

(pareigos, parašas, v.pavardė, data)



1 2 3 3 6 3 0 3 1